

Participants :

A pied : Serge - Anne-Marie - Joëlle - Renée - Daniel - Michèle - Marine - Eliane - Millette
En VTT : Roger - Colette - Alain - Michel G -

Hébergement : Gite du Pipet à Goudet -

Samedi 28 mai

Au Perthuis, les 2 groupes se séparent. Les VTT montent à Costaros en empruntant la voie verte en passant par la cascade de la Beaume, puis rejoignent le gite de Goudet .


Les marcheurs, après avoir déposé les affaires au gite se rendent à Chadron, y laissent les voitures et repartent à pied pour Goudet

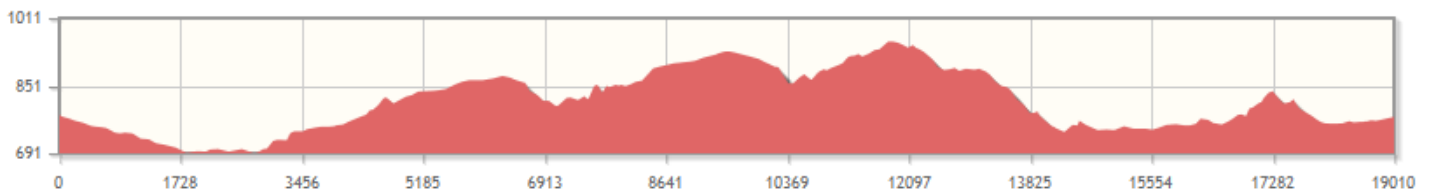
Traversée de la Loire pour arriver rive gauche, puis nous la longeons de loin sur le plateau par le GR 3F. Pique-nique à la magnifique cascade de la Beaume - chute de plus de 27 m.

Nous continuons sur le plateau jusqu'à Rosières
Après quelques hésitations nous trouvons le chemin pentu et caillouteux qui nous amène au bord de la Loire. Il n'y a plus qu'à la suivre au gré de ses méandres .Une pause car il fait très chaud, cela permet une discussion passionnante avec 2 pêcheurs sur l'omble et les lentilles du Puy.

Puis nous continuons jusqu'à Goudet, pour certains en franchissant une petite bosse et pour d'autres le long de la falaise. Mais tout le monde retransverse la Loire et retrouve les vététistes vers 19h.



 Distance : 19.01km - Dénivelé 583m - Point haut : 955m - Point bas : 691m



Journée chaude et ensoleillé

Soirée dans la bonne humeur, le curry de porc préparé par Anne-Marie était excellent et a donné lieu " au ban à Matthieu"

Menu: Salade verte - Curry de porc /semoule / fromages / fraises au sucre, au vin, à la Chantilly (pour certain OU et d'autre ET°)

Dimanche 29 mai.

Le temps est gris, il bruine. Les cyclos hésitent puis se résignent à l'abandon les chemins trop boueux -


Des abandons aussi chez les marcheurs, nous ne sommes que 5 à partir.

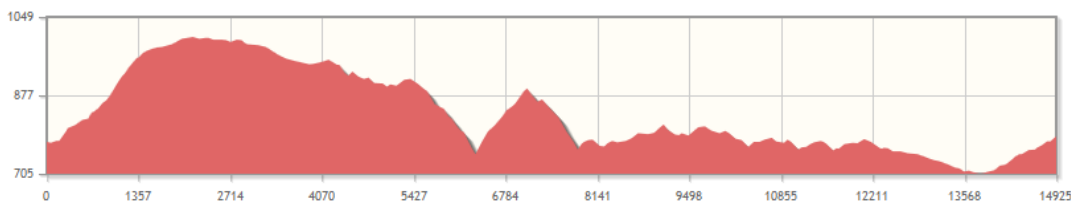
Nous longeons la Loire puis attaquons le chemin assez raide qui nous emmène à St Martin de Fugères. - nous croisons 2 groupes d'une dizaine de personnes qui font le Chemin de Stevenson. Nous gardons le GR 3 sur le plateau et à la Penide nous redescendons vers la Loire pour aller voir la source de Bonnefont ferrugineuse et pétillante ou nous pique-niquons.

Tranquillement nous remontons sur le plateau et toujours par le GR 3 arrivons à Chadron.

Le temps est resté gris, quelques gouttes de temps en temps mais nous n'avons pas eu à sortir les capes.



 **Distance : 14.93km - Dénivelé: 573m - Point haut : 1005m - Point bas : 705m**



Au retour, arrêt à Bessamorel où nous retrouvons les autres pour une partie de « Loup-Garou »

Circuit des bords de Loire

